




CŒUR DE à 15' VILLE



 **BELLEVAUX**
 **PLACE DE LA RIPONNE**

 15 minutes

 1.1 km

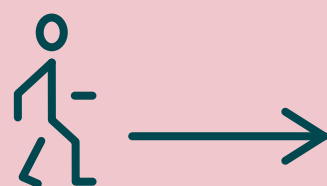
 ↓ - 81 m

 Parcours avec escalier

L'itinéraire qui débute ici vous permet de rejoindre le centre-ville à pied en 15 minutes. Pour suivre ce parcours à la fois direct, confortable et attractif, il suffit de vous orienter à l'aide des flèches qui jalonnent le chemin. D'autres itinéraires lausannois de ce type sont balisés avec la même signalétique à travers des rues à faible trafic motorisé. Ils sont tous agrémentés d'assises accueillantes pour faire une pause au gré de ses envies.

L'itinéraire commence au fil de l'avenue du Parc-de-la-Rouvraie qui se déploie entre immeubles et espaces de verdure. Au bout de cette longue rue à l'atmosphère tranquille, vous traversez un petit parc ombragé, puis dégringolez en direction du cœur de ville par les ravissants escaliers du Petit-Château, avec sa main-courante médiane qui donne des petits airs de Montmartre. Dans un décor verdoyant, le parcours vous offre ensuite une belle vue en enfilade sur le Château Saint-Maire pour finalement vous permettre de rejoindre la place de la Riponne par la rectiligne avenue de l'Université.

Nous vous souhaitons de belles découvertes sur ce cheminement de proximité, vers un cœur de ville à portée de pas.



C'EST PARTI !



Retrouvez les différents itinéraires sur www.lausanne.ch/coeurdeville ou directement grâce au QR code ci-contre.

Vous êtes ici



Avenue du Parc-de-la-Rouvraie




Quartier emblématique des années 1970



Av. Parc-de-la-Rouvraie

5'

Chemin du Petit-Château



Av. Louis-Vulliemin

7'

Présence d'escaliers

9'

Château Saint-Maire



Rue de la Barre

Rue du Vallon

Pl. du Nord

12'

Av. de l'Université

15'

Votre destination
**Place de
la Riponne**

